



ДЕПАРТАМЕНТ СОЦИАЛЬНОГО РАЗВИТИЯ ТЮМЕНСКОЙ ОБЛАСТИ  
АВТОНОМНОЕ УЧРЕЖДЕНИЕ СОЦИАЛЬНОГО ОБСЛУЖИВАНИЯ НАСЕЛЕНИЯ  
ТЮМЕНСКОЙ ОБЛАСТИ «ОБЛАСТНОЙ ЦЕНТР РЕАБИЛИТАЦИИ ИНВАЛИДОВ»

ул. Уральская, д. 60, к. 1, г. Тюмень, 625001, тел./факс (3452) 43-87-70, 43-13-53,  
e-mail: vozr@sznto.ru, ИНН 7204120041, КПП 720301001, р/с 40601810400003000001;  
ЛС 001050866 в Отделении по Тюменской области Уральского главного управления Центрального  
банка Российской Федерации (Отделение Тюмень), БИК 047102001

**ПАСПОРТ ДОСТУПНОСТИ  
ОБЪЕКТА СОЦИАЛЬНОЙ ИНФРАСТРУКТУРЫ  
№ 22-Тобрн**

Филиал муниципального автономного общеобразовательного учреждения «Нижнеаремзянской средней общеобразовательной школы-«Малозоркальцевская средняя общеобразовательная школа»  
Тюменская область, Тобольский р-он, с. Малая Зоркальцева, ул.  
Молодежная, 42

**НА ДОСТУПНОСТЬ ДЛЯ ИНВАЛИДОВ  
И МАЛОМОБИЛЬНЫХ ГРУПП НАСЕЛЕНИЯ**

*Заместитель директора по коммерческой деятельности, общим вопросам и доступной среде АУ СОИ ТО «Областной центр реабилитации инвалидов»*

С.В. Логинов

*Заведующий службой по обеспечению доступной среды АУ СОИ ТО «Областной центр реабилитации инвалидов»*

М.Л. Орлова

*Главный специалист по обеспечению доступной среды АУ СОИ ТО «Областной центр реабилитации инвалидов»*

А.В. Ушаков

Тюмень, 2019

УТВЕРЖДАЮ:

Директор

МАОУ «Нижнеаремзянская  
СОШ»

Р.Р. Нутманов

«05» 2019 г.

**ПАСПОРТ ДОСТУПНОСТИ**  
**объекта социальной инфраструктуры**  
№ 22-Тобрн

**1. Общие сведения об объекте**

1.1. Наименование (вид) объекта: Филиал МАОУ «Нижнеаремзянская СОШ- «Малозоркальцевская СОШ»

1.2. Адрес объекта Тюменская область, Тобольский р-он, с. Малая Зоркальцева, ул. Молодежная, 42

1.3. Сведения о размещении объекта:

- отдельно стоящее здание 1 этажа, 1697,2 кв.м

- часть здания \_\_\_\_\_ этажей (или на \_\_\_\_\_ этаже), \_\_\_\_\_ кв.м

- наличие прилегающего земельного участка (да, нет); да 5039 кв.м

1.4. Год постройки здания 2018г., последнего капитального ремонта нет

1.5. Дата предстоящих плановых ремонтных работ: текущего - капитального до 2030г.

1.6. Название организации (учреждения), (полное юридическое наименование – согласно Уставу, краткое наименование) Муниципальное автономное общеобразовательное учреждение «Нижнеаремзянская средняя общеобразовательная школа» (МАОУ «Нижнеаремзянская СОШ»)

1.7. Юридический адрес организации (учреждения) 126136, Тюменская область, Тобольский район, д. Нижние Аремзяны, ул. Сибирская, 17

1.8. Основание для пользования объектом (оперативное управление, аренда, собственность): оперативное управление

1.9. Форма собственности (государственная, негосударственная): государственная

1.10. Территориальная принадлежность (федеральная, региональная, муниципальная): \_\_\_\_\_ муниципальная

1.11. Вышестоящая организация (наименование): Отдел образования администрации Тобольского района

1.12. Адрес вышестоящей организации, другие координаты: Тюменская область, г. Тобольск, ул. Ершова, 21

**2. Характеристика деятельности организации на объекте**

2.1. Сфера деятельности (здравоохранение, образование, социальная защита, физическая культура и спорт, культура, связь и информация,

транспорт, жилой фонд, потребительский рынок и сфера услуг, другое):  
образование

2.2. Виды оказываемых услуг: Образовательные (начальное общее, основное общее, среднее общее образование);

2.3. Форма оказания услуг (на объекте, с длительным пребыванием, в т.ч. проживанием, на дому, дистанционно): на объекте

2.4. Категории обслуживаемого населения по возрасту (дети, взрослые трудоспособного возраста, пожилые; все возрастные категории): дети

2.5. Категории обслуживаемых инвалидов (К, О, С, Г, У): все

2.6. Плановая мощность: (посещаемость (количество обслуживаемых в день), вместимость, пропускная способность):  
посещаемость – 150 ч/д., вместимость – 180 ч.

2.7. Участие в исполнении ИПРА инвалида, ребенка-инвалида (да, нет): нет

### 3. Состояние доступности объекта

#### 3.1. Путь следования к объекту пассажирским транспортом

(описать маршрут движения с использованием пассажирского транспорта) пригородный автобус до остановки «Школа» (конечная остановка)

наличие адаптированного пассажирского транспорта к объекту: да

#### 3.2. Путь к объекту от ближайшей остановки пассажирского транспорта:

3.2.1 расстояние до объекта от остановки транспорта: 200 м

3.2.2 время движения (пешком): 5 мин

3.2.3 наличие выделенного от проезжей части пешеходного пути (да, нет): да

3.2.4 Перекрестки (нерегулируемые; регулируемые, со звуковой сигнализацией, таймером; нет): нет

3.2.5 Информация на пути следования к объекту: (акустическая, тактильная, визуальная; нет): тактильная

3.2.6 Перепады высоты на пути: (есть, нет): нет

#### 3.3. Организация доступности объекта для МГН – форма обслуживания

№ п/п	Категория МГН (вид нарушения)	Вариант организации доступности объекта (формы обслуживания)*
1.	Все категории МГН	ДУ
	в том числе:	
2	передвигающиеся на креслах-	ДУ

	колясках	
3	с нарушениями опорно-двигательного аппарата	Б
4	с нарушениями зрения	Б
5	с нарушениями слуха	ДУ
6	с нарушениями умственного развития	А

\* - указывается один из вариантов: «А», «Б», «ДУ», «ВНД»

### 3.4. Состояние доступности основных структурно-функциональных зон

№ п/п	Основные структурно-функциональные зоны	Состояние доступности, в том числе для основных категорий МГН
1	Территория, прилегающая к зданию (участок)	ДЧ-В
2	Вход (входы) в здание	ДП-И (Г, У); ДЧ-И (К, О, С)
3	Путь (пути) движения внутри здания (в т.ч. пути эвакуации)	ДП-И (Г, У); ДЧ-И (О, С); ВНД (К)
4	Зона целевого назначения здания (целевого посещения объекта)	ДП-И (У); ДЧ-И (О, С); ДУ (К, Г)
5	Санитарно-гигиенические помещения	ДП-И (Г, У); ДЧ-И (О, С); ДУ (К)
6	Система информации и связи (на всех зонах)	ДЧ-И (К, О, С, У); ДУ (Г)

\*\* Указывается: ДП-В - доступно полностью всем; ДП-И (К, О, С, Г, У) – доступно полностью избирательно (указать категории инвалидов); ДЧ-В - доступно частично всем; ДЧ-И (К, О, С, Г, У) – доступно частично избирательно (указать категории инвалидов); ДУ - доступно условно, ВНД - недоступно

### 3.5. ИТОГОВОЕ ЗАКЛЮЧЕНИЕ о состоянии доступности ОСИ:

Общее состояние доступности объекта оценено доступное полностью для инвалидов категории У (ДП-И (У)), оценено доступное частично для инвалидов категории О, С (ДЧ-И (О,С)), доступное условно для инвалидов категории К, Г (ДУ (К,Г)).

## 4. Управленческое решение

### 4.1. Рекомендации по адаптации основных структурно-функциональных зон объекта

№ п/п	Основные структурно-функциональные зоны объекта	Рекомендации по адаптации объекта (виды работ)
1	Территория, прилегающая к зданию (участок)	Текущий ремонт
2	Вход (входы) в здание	Текущий ремонт
3	Путь (пути) движения внутри здания (в т.ч. пути эвакуации)	Текущий ремонт; капитальный ремонт

4	Зона целевого назначения здания (целевого посещения объекта)	Текущий ремонт; капитальный ремонт; оказание ситуационной помощи
5	Санитарно-гигиенические помещения	Текущий ремонт
6	Система информации и связи (на всех зонах)	Текущий ремонт; капитальный ремонт

#### 4.2. Планируемые мероприятия, проводимые при текущем ремонте

№ п/п	Основные структурно-функциональные зоны объекта	Индивидуальные решения
1	Территория, прилегающая к зданию (участок)	Установить информационную вывеску с наименованием организации, режимом работы на контрастном фоне при входе на территорию; установить дверные ручки входной двери «П» или «Г» образной формы, контрастного цвета; установить кнопку вызова сотрудника на главном входе на высоту от 0,85м до 1,1м от пола и обозначить соответствующей пиктограммой; установить навигации на путях движения по территории; обозначить дорожной разметкой (6,0м*3,6м) предусмотренное машино-место
2	Вход (входы) в здание	Устройство предупреждающей тактильной полосы с высотой рифов не более 0,005м от поверхности пола при укладке, глубиной 0,5м-0,6м на расстоянии 0,3м от внешнего края проступи верхней и нижней ступени наружной лестницы; на проступи краевых ступеней наружной лестницы установить противоскользящие, контрастные полосы шириной 0,08-0,1м на расстоянии 3-4см от края проступи; демонтировать кнопку вызова сотрудника расположенную около электроподъемника и установить её возле наружной лестницы на высоту от 0,85м до 1,1м от пола и обозначить соответствующей пиктограммой; установить предупреждающую тактильную полосу перед дверьми на расстоянии 0,3м, если дверь открывается по ходу движения и на расстоянии ширины полотна двери от плоскости дверного полотна, если дверь открывается навстречу движению глубиной 0,5-0,6м; установить на входной двери знак, указывающий на доступность учреждения для МГН; установить информационную тактильную мнемосхему, отображающую информацию о помещениях в здании, с правой стороны по ходу движения на удалении 2-4м от входа
3	Путь (пути) движения внутри здания (в т.ч. пути эвакуации)	Контрастное выделение дверных наличников и ручек дверей коридора; контрастное выделение светопрозрачной панели двери в форме круга на высоте 0,9-1,0м от пола; контрастное выделение дверных наличников и ручек эвакуационного выхода; на проступи краевых ступеней лестницы нанести контрастные противоскользящие полосы шириной 0,08-0,1м на расстоянии 3-4см от края

		проступи; понижение перепада высот до отметки не выше 0,014м путём использования приставного пандуса
4	Зона целевого назначения здания (целевого посещения объекта)	Установить информацию о кабинетах и поста охраны на контрастном фоне со стороны дверной ручки на высоте не ниже 1,5м от пола; выделить контрастным цветом дверные ручки кабинетов; понижение дверного порога в кабинете технологии до отметки не выше 0,014м путём использования приставного пандуса; установить информацию о актовом, спортивном и столовой на контрастном фоне со стороны дверной ручки на высоте не ниже 1,5м от пола; выделить контрастным цветом дверные ручки помещений; установить крючок возле раковины столовой для костылей, сумок и других личных вещей; оборудовать одну раковину возле столовой поручнями; понижение дверного порога в столовой до отметки не выше 0,014м путём использования порожнего пандуса
5	Санитарно-гигиенические помещения	Выделить контрастным цветом дверные ручки помещения; установить тревожную кнопку вызова специалиста с рельефно-графической табличкой на высоте 0,85м-1,1м от пола; понижение дверного порога до отметки не выше 0,014м путём использования порожнего пандуса; понижение дверного порога в столовой до отметки не выше 0,014м путём использования порожнего пандуса; для беспрепятственного размещения кресло-коляски сбоку от унитаза необходимо демонтировать установку расположенную рядом с унитазом; выделить контрастным цветом дверные ручки помещения; установить тревожную кнопку вызова специалиста с рельефно-графической табличкой на высоте 0,85м-1,1м от пола; установить переносное или закрепленное на стене складное сидение; установить настенные поручни возле душа; выделить контрастным цветом дверные ручки помещения; установить тревожную кнопку вызова специалиста с рельефно-графической табличкой на высоте 0,85м-1,1м от пола
6	Система информации и связи (на всех зонах)	Установить навигации на путях движения по территории; установить информацию на контрастном фоне; обустройство объекта тактильными средствами информации

#### 4.3. Планируемые мероприятия, проводимые при капитальном ремонте в срок до 2030 года

№ п/п	Основные структурно-функциональные зоны объекта	Индивидуальные решения
1	Территория, прилегающая к зданию (участок)	-
2	Вход (входы) в здание	-

3	Путь (пути) движения внутри здания (в т.ч. пути эвакуации)	Устройство наружного пандуса эвакуационного выхода уклоном не более 5% с двухсторонними поручнями на высоте 0,9м и 0,7м от пола с нетравмирующими завершениями длиной 0,3м
4	Зона целевого назначения здания (целевого посещения объекта)	Установить на посту охраны системой усиления звука (например индукционной панелью «Исток А1») для общения со слабослышащими посетителями
5	Санитарно-гигиенические помещения	-
6	Система информации и связи (на всех зонах)	Оборудовать пост охраны системой усиления звука (например индукционными панелями «Исток А1») для общения со слабослышащими пациентами

4.4. Ожидаемый результат (по состоянию доступности) после выполнения работ по адаптации: реализация запланированных мероприятий позволит получить полную доступность зоны для всех категорий инвалидов (ДП-В)

4.5. Для принятия решения требуется, не требуется (нужное подчеркнуть):

4.5.1. согласование с общественными организациями инвалидов Тюменская областная организация Общероссийской общественной организации инвалидов «Всероссийского ордена Трудового Красного Знамени общества слепых»;

4.6. Информация размещена (обновлена) на Карте доступности субъекта Российской Федерации Карта доступности объектов Тюменской области (Официальный портал органов государственной власти Тюменской области <http://ds.admtyumen.ru/dsto/map/osi.htm>)

(наименование сайта, портала)

## 5. Особые отметки

Паспорт сформирован на основании:

1. Анкеты (информации об объекте) от «28» марта 2019г.;
2. Акта обследования объекта от «29» марта 2019г.

УТВЕРЖДАЮ:  
Директор  
МАОУ «Нижнеаремзянская  
СОШ»  
Р.Р. Нугманов  
«\_\_\_» \_\_\_\_\_ 20\_\_ г.



**АНКЕТА**  
**(информация об объекте социальной инфраструктуры)**  
**К ПАСПОРТУ ДОСТУПНОСТИ ОСИ**  
**№ 22-Тобрн**

с. Малая Зоркальцева

«28» марта 2019г.

**1. Общие сведения об объекте**

1.1. Наименование (вид) объекта: Филиал МАОУ «Нижнеаремзянская СОШ- «Малозоркальцевская СОШ»

1.2. Адрес объекта Тюменская область, Тобольский р-он, с. Малая Зоркальцева, ул. Молодежная, 42

1.3. Сведения о размещении объекта:

- отдельно стоящее здание 1 этажа, 1697,2 кв.м

- часть здания \_\_\_\_\_ этажей (или на \_\_\_\_\_ этаже), \_\_\_\_\_ кв.м

- наличие прилегающего земельного участка (да, нет); да 5039 кв.м

1.4. Год постройки здания 2018г., последнего капитального ремонта нет

1.5. Дата предстоящих плановых ремонтных работ: текущего - капитального до 2030г.

1.6. Название организации (учреждения), (полное юридическое наименование – согласно Уставу, краткое наименование) Муниципальное автономное общеобразовательное учреждение «Нижнеаремзянская средняя общеобразовательная школа» (МАОУ «Нижнеаремзянская СОШ»)

1.7. Юридический адрес организации (учреждения) ) 126136, Тюменская область, Тобольский район, д. Нижние Аремзяны, ул. Сибирская, 17

1.8. Основание для пользования объектом (оперативное управление, аренда, собственность): оперативное управление

1.9. Форма собственности (государственная, негосударственная): государственная

1.10. Территориальная принадлежность (федеральная, региональная, муниципальная): \_\_\_\_\_ муниципальная

1.11. Вышестоящая организация (наименование): Отдел образования администрации Тобольского района

1.12. Адрес вышестоящей организации, другие координаты: Тюменская область, г. Тобольск, ул. Ершова, 21



## 2. Характеристика деятельности организации на объекте

2.1. Сфера деятельности (здравоохранение, образование, социальная защита, физическая культура и спорт, культура, связь и информация, транспорт, жилой фонд, потребительский рынок и сфера услуг, другое): образование

2.2. Виды оказываемых услуг: Образовательные (начальное общее, основное общее, среднее общее образование);

2.3. Форма оказания услуг (на объекте, с длительным пребыванием, в т.ч. проживанием, на дому, дистанционно): на объекте

2.4. Категории обслуживаемого населения по возрасту (дети, взрослые трудоспособного возраста, пожилые; все возрастные категории): дети

2.5. Категории обслуживаемых инвалидов (К, О, С, Г, У): все

2.6. Плановая мощность: (посещаемость (количество обслуживаемых в день), вместимость, пропускная способность): посещаемость – 150 ч/д., вместимость – 180 ч.

2.7. Участие в исполнении ИПРА инвалида, ребенка-инвалида (да, нет): нет

## 3. Состояние доступности объекта

### 3.1. Путь следования к объекту пассажирским транспортом

(описать маршрут движения с использованием пассажирского транспорта) пригородный автобус до остановки «Школа» (конечная остановка)

наличие адаптированного пассажирского транспорта к объекту: да

### 3.2. Путь к объекту от ближайшей остановки пассажирского транспорта:

3.2.1 расстояние до объекта от остановки транспорта: 200 м

3.2.2 время движения (пешком): 5 мин

3.2.3 наличие выделенного от проезжей части пешеходного пути (да, нет): да

3.2.4 Перекрестки (нерегулируемые; регулируемые, со звуковой сигнализацией, таймером; нет): нет

3.2.5 Информация на пути следования к объекту: (акустическая, тактильная, визуальная; нет): тактильная

3.2.6 Перепады высоты на пути: (есть, нет): нет

### 3.3. Организация доступности объекта для МГН – форма обслуживания

№ п/п	Категория МГН (вид нарушения)	Вариант организации доступности объекта (формы обслуживания)*
		ДУ

1.	Все категории МГН	
	<i>в том числе:</i>	
2	передвигающиеся на креслах-колясках	ДУ
3	с нарушениями опорно-двигательного аппарата	Б
4	с нарушениями зрения	Б
5	с нарушениями слуха	ДУ
6	с нарушениями умственного развития	А

\* - указывается один из вариантов: «А», «Б», «ДУ», «ВНД»

### 3.4. Состояние доступности основных структурно-функциональных зон

№ п/п	Основные структурно-функциональные зоны	Состояние доступности, в том числе для основных категорий МГН
1	Территория, прилегающая к зданию (участок)	ДЧ-В
2	Вход (входы) в здание	ДП-И (Г, У); ДЧ-И (К, О, С)
3	Путь (пути) движения внутри здания (в т.ч. пути эвакуации)	ДП-И (Г, У); ДЧ-И (О, С); ВНД (К)
4	Зона целевого назначения здания (целевого посещения объекта)	ДП-И (У); ДЧ-И (О, С); ДУ (К, Г)
5	Санитарно-гигиенические помещения	ДП-И (Г, У); ДЧ-И (О, С); ДУ (К)
6	Система информации и связи (на всех зонах)	ДЧ-И (К, О, С, У); ДУ (Г)

\*\* Указывается: ДП-В - доступно полностью всем; ДП-И (К, О, С, Г, У) – доступно полностью избирательно (указать категории инвалидов); ДЧ-В - доступно частично всем; ДЧ-И (К, О, С, Г, У) – доступно частично избирательно (указать категории инвалидов); ДУ - доступно условно, ВНД - недоступно

### 3.5. ИТОГОВОЕ ЗАКЛЮЧЕНИЕ о состоянии доступности ОСИ:

Общее состояние доступности объекта оценено доступное полностью для инвалидов категории У (ДП-И (У)), оценено доступное частично для инвалидов категории О, С (ДЧ-И (О,С)), доступное условно для инвалидов категории К, Г (ДУ (К,Г)).

## 4. Управленческое решение

### 4.1. Рекомендации по адаптации основных структурно-функциональных зон объекта

№ п/п	Основные структурно-функциональные зоны объекта	Рекомендации по адаптации объекта (виды работ)
1	Территория, прилегающая к зданию (участок)	Текущий ремонт

2	Вход (входы) в здание	Текущий ремонт
3	Путь (пути) движения внутри здания (в т.ч. пути эвакуации)	Текущий ремонт; капитальный ремонт
4	Зона целевого назначения здания (целевого посещения объекта)	Текущий ремонт; капитальный ремонт; оказание ситуационной помощи
5	Санитарно-гигиенические помещения	Текущий ремонт
6	Система информации и связи (на всех зонах)	Текущий ремонт; капитальный ремонт

#### 4.2. Планируемые мероприятия, проводимые при текущем ремонте

№ п \п	Основные структурно-функциональные зоны объекта	Индивидуальные решения
1	Территория, прилегающая к зданию (участок)	Установить информационную вывеску с наименованием организации, режимом работы на контрастном фоне при входе на территорию; установить дверные ручки входной двери «П» или «Г» образной формы, контрастного цвета; установить кнопку вызова сотрудника на главном входе на высоту от 0,85м до 1,1м от пола и обозначить соответствующей пиктограммой; установить навигации на путях движения по территории; обозначить дорожной разметкой (6,0м*3,6м) предусмотренное машино-место
2	Вход (входы) в здание	Устройство предупреждающей тактильной полосы с высотой рифов не более 0,005м от поверхности пола при укладке, глубиной 0,5-0,6м на расстоянии 0,3м от внешнего края проступи верхней и нижней ступени наружной лестницы; на проступи краевых ступеней наружной лестницы установить противоскользящие, контрастные полосы шириной 0,08-0,1м на расстоянии 3-4см от края проступи; демонтировать кнопку вызова сотрудника расположенную около электроподъемника и установить её возле наружной лестницы на высоту от 0,85м до 1,1м от пола и обозначить соответствующей пиктограммой; установить предупреждающую тактильную полосу перед дверьми на расстоянии 0,3м, если дверь открывается по ходу движению и на расстоянии ширины полотна двери от плоскости дверного полотна, если дверь открывается навстречу движению глубиной 0,5-0,6м; установить на входной двери знак, указывающий на доступность учреждения для МГН; установить информационную тактильную мнемосхему, отображающую информацию о помещениях в здании, с правой стороны по ходу движения на удалении 2-4м от входа
3	Путь (пути) движения внутри здания (в т.ч. пути эвакуации)	Контрастное выделение дверных наличников и ручек дверей коридора; контрастное выделение светопрозрачной панели двери в форме круга на

		высоте 0,9-1,0м от пола; контрастное выделение дверных наличников и ручек эвакуационного выхода; на проступи краевых ступеней лестницы нанести контрастные противоскользящие полосы шириной 0,08-0,1м на расстоянии 3-4см от края проступи; понижение перепада высот до отметки не выше 0,014м путём использования приставного пандуса
4	Зона целевого назначения здания (целевого посещения объекта)	Установить информацию о кабинетах и поста охраны на контрастном фоне со стороны дверной ручки на высоте не ниже 1,5м от пола; выделить контрастным цветом дверные ручки кабинетов; понижение дверного порога в кабинете технологии до отметки не выше 0,014м путём использования приставного пандуса; установить информацию о актовом, спортивном и столовой на контрастном фоне со стороны дверной ручки на высоте не ниже 1,5м от пола; выделить контрастным цветом дверные ручки помещений; установить крючок возле раковины столовой для костылей, сумок и других личных вещей; оборудовать одну раковину возле столовой поручнями; понижение дверного порога в столовой до отметки не выше 0,014м путём использования порожного пандуса
5	Санитарно-гигиенические помещения	Выделить контрастным цветом дверные ручки помещения; установить тревожную кнопку вызова специалиста с рельефно-графической табличкой на высоте 0,85м-1,1м от пола; понижение дверного порога до отметки не выше 0,014м путём использования порожного пандуса; понижение дверного порога в столовой до отметки не выше 0,014м путём использования порожного пандуса; для беспрепятственного размещения кресло-коляски сбоку от унитаза необходимо демонтировать установку расположенную рядом с унитазом; выделить контрастным цветом дверные ручки помещения; установить тревожную кнопку вызова специалиста с рельефно-графической табличкой на высоте 0,85м-1,1м от пола; установить переносное или закрепленное на стене складное сидение; установить настенные поручни возле душа; выделить контрастным цветом дверные ручки помещения; установить тревожную кнопку вызова специалиста с рельефно-графической табличкой на высоте 0,85м-1,1м от пола
6	Система информации и связи (на всех зонах)	Установить навигации на путях движения по территории; установить информацию на контрастном фоне; обустройство объекта тактильными средствами информации

**4.3. Планируемые мероприятия, проводимые при капитальном ремонте в срок до 2030 года**

№ п \ п	Основные структурно-функциональные зоны объекта	Индивидуальные решения
1	Территория, прилегающая к зданию (участок)	-
2	Вход (входы) в здание	-
3	Путь (пути) движения внутри здания (в т.ч. пути эвакуации)	Устройство наружного пандуса эвакуационного выхода уклоном не более 5% с двухсторонними поручнями на высоте 0,9м и 0,7м от пола с нетравмирующими завершениями длиной 0,3м
4	Зона целевого назначения здания (целевого посещения объекта)	Установить на посту охраны системой усиления звука (например индукционной панелью «Исток А1») для общения со слабослышащими посетителями
5	Санитарно-гигиенические помещения	-
6	Система информации и связи (на всех зонах)	Оборудовать пост охраны системой усиления звука (например индукционными панелями «Исток А1») для общения со слабослышащими пациентами

**5. Размещение информации на Карте доступности субъекта Российской Федерации согласовано:**

Директор

МАОУ «Нижнеаремзянская СОШ»



Р.Р. Нугманов

УТВЕРЖДАЮ:

Директор

МАОУ «Нижнеаремзянская  
СОШ»

Р.Р. Нугманов

«  »

20\_\_ г.

**АКТ ОБСЛЕДОВАНИЯ  
объекта социальной инфраструктуры  
К ПАСПОРТУ ДОСТУПНОСТИ ОСИ  
№ 22-Тобрн**

с. Малая Зоркальцева

«29» марта 2019г.

**1. Общие сведения об объекте**

1.1. Наименование (вид) объекта: Филиал МАОУ «Нижнеаремзянская СОШ- «Малозоркальцевская СОШ»

1.2. Адрес объекта: Тюменская область, Тобольский р-он, с. Малая Зоркальцева, ул. Молодежная, 42

1.3. Сведения о размещении объекта:

- отдельно стоящее здание 1 этажа, 1697,2 кв.м

- часть здания \_\_\_\_\_этажей (или на \_\_\_\_\_этаже), \_\_\_\_\_кв.м

- наличие прилегающего земельного участка (да, нет); да 5039кв.м

1.4. Год постройки здания 2018г., последнего капитального ремонта нет

1.5. Дата предстоящих плановых ремонтных работ: текущего - капитального до 2030г.

1.6. Название организации (учреждения), (полное юридическое наименование – согласно Уставу, краткое наименование) Муниципальное автономное общеобразовательное учреждение «Нижнеаремзянская средняя общеобразовательная школа» (МАОУ «Нижнеаремзянская СОШ»)

1.7. Юридический адрес организации (учреждения) 126136, Тюменская область, Тобольский район, д. Нижние Аремзяны, ул. Сибирская, 17

**2. Характеристика деятельности организации на объекте**

2.1. Сфера деятельности (здравоохранение, образование, социальная защита, физическая культура и спорт, культура, связь и информация, транспорт, жилой фонд, потребительский рынок и сфера услуг, другое): образование

2.2. Виды оказываемых услуг: Образовательные (начальное общее, основное общее, среднее общее образование);

2.3. Форма оказания услуг (на объекте, с длительным пребыванием, в т.ч. проживанием, на дому, дистанционно): на объекте

2.4. Категории обслуживаемого населения по возрасту (дети,

взрослые трудоспособного возраста, пожилые; все возрастные категории): дети

2.5. Категории обслуживаемых инвалидов (К, О, С, Г, У): все

2.6. Плановая мощность: (посещаемость (количество обслуживаемых в день), вместимость, пропускная способность): посещаемость – 150 ч/д., вместимость – 180 ч.

2.7. Участие в исполнении ИПРА инвалида, ребенка-инвалида (да, нет): нет

### 3. Состояние доступности объекта

#### 3.1. Путь следования к объекту пассажирским транспортом

(описать маршрут движения с использованием пассажирского транспорта) пригородный автобус до остановки «Школа» (конечная остановка)

наличие адаптированного пассажирского транспорта к объекту: да

#### 3.2. Путь к объекту от ближайшей остановки пассажирского транспорта:

3.2.1 расстояние до объекта от остановки транспорта: 200 м

3.2.2 время движения (пешком): 5 мин

3.2.3 наличие выделенного от проезжей части пешеходного пути (да, нет): да

3.2.4 Перекрестки (нерегулируемые; регулируемые, со звуковой сигнализацией, таймером; нет): нет

3.2.5 Информация на пути следования к объекту: (акустическая, тактильная, визуальная; нет): тактильная

3.2.6 Перепады высоты на пути: (есть, нет): нет

#### 3.3. Организация доступности объекта для МГН – форма обслуживания

№ п/п	Категория МГН (вид нарушения)	Вариант организации доступности объекта (формы обслуживания)*
1.	Все категории МГН	ДУ
	<i>в том числе:</i>	
2	передвигающиеся на креслах-колясках	ДУ
3	с нарушениями опорно-двигательного аппарата	Б
4	с нарушениями зрения	Б
5	с нарушениями слуха	ДУ
6	с нарушениями умственного развития	А

\* - указывается один из вариантов: «А», «Б», «ДУ», «ВНД»

### 3.4. Состояние доступности основных структурно-функциональных

зон

№ п/п	Основные структурно-функциональные зоны	Состояние доступности, в том числе для основных категорий МГН
1	Территория, прилегающая к зданию (участок)	ДЧ-В
2	Вход (входы) в здание	ДП-И (Г, У); ДЧ-И (К, О, С)
3	Путь (пути) движения внутри здания (в т.ч. пути эвакуации)	ДП-И (Г, У); ДЧ-И (О, С); ВНД (К)
4	Зона целевого назначения здания (целевого посещения объекта)	ДП-И (У); ДЧ-И (О, С); ДУ (К, Г)
5	Санитарно-гигиенические помещения	ДП-И (Г, У); ДЧ-И (О, С); ДУ (К)
6	Система информации и связи (на всех зонах)	ДЧ-И (К, О, С, У); ДУ (Г)

\*\* Указывается: ДП-В - доступно полностью всем; ДП-И (К, О, С, Г, У) – доступно полностью избирательно (указать категории инвалидов); ДЧ-В - доступно частично всем; ДЧ-И (К, О, С, Г, У) – доступно частично избирательно (указать категории инвалидов); ДУ - доступно условно, ВНД - недоступно

### 3.5. ИТОГОВОЕ ЗАКЛЮЧЕНИЕ о состоянии доступности ОСИ:

Общее состояние доступности объекта оценено доступное полностью для инвалидов категории У (ДП-И (У)), оценено доступное частично для инвалидов категории О, С (ДЧ-И (О,С)), доступное условно для инвалидов категории К, Г (ДУ (К,Г)).

## 4. Управленческое решение

### 4.1. Рекомендации по адаптации основных структурно-функциональных зон объекта

№ п/п	Основные структурно-функциональные зоны объекта	Рекомендации по адаптации объекта (виды работ)
1	Территория, прилегающая к зданию (участок)	Текущий ремонт
2	Вход (входы) в здание	Текущий ремонт
3	Путь (пути) движения внутри здания (в т.ч. пути эвакуации)	Текущий ремонт; капитальный ремонт
4	Зона целевого назначения здания (целевого посещения объекта)	Текущий ремонт; капитальный ремонт; оказание ситуационной помощи
5	Санитарно-гигиенические помещения	Текущий ремонт
6	Система информации и связи (на всех зонах)	Текущий ремонт; капитальный ремонт

### 4.2. Планируемые мероприятия, проводимые при текущем ремонте



№ п \п	Основные структурно-функциональные зоны объекта	Индивидуальные решения
1	Территория, прилегающая к зданию (участок)	Установить информационную вывеску с наименованием организации, режимом работы на контрастном фоне при входе на территорию; установить дверные ручки входной двери «П» или «Г» образной формы, контрастного цвета; установить кнопку вызова сотрудника на главном входе на высоту от 0,85м до 1,1м от пола и обозначить соответствующей пиктограммой; установить навигации на путях движения по территории; обозначить дорожной разметкой (6,0м*3,6м) предусмотренное машино-место
2	Вход (входы) в здание	Устройство предупреждающей тактильной полосы с высотой рифов не более 0,005м от поверхности пола при укладке, глубиной 0,5-0,6м на расстоянии 0,3м от внешнего края проступи верхней и нижней ступени наружной лестницы; на проступи краевых ступеней наружной лестницы установить противоскользящие, контрастные полосы шириной 0,08-0,1м на расстоянии 3-4см от края проступи; демонтировать кнопку вызова сотрудника расположенную около электроподъемника и установить её возле наружной лестницы на высоту от 0,85м до 1,1м от пола и обозначить соответствующей пиктограммой; установить предупреждающую тактильную полосу перед дверьми на расстоянии 0,3м, если дверь открывается по ходу движению и на расстоянии ширины полотна двери от плоскости дверного полотна, если дверь открывается навстречу движению глубиной 0,5-0,6м; установить на входной двери знак, указывающий на доступность учреждения для МГН; установить информационную тактильную мнемосхему, отображающую информацию о помещениях в здании, с правой стороны по ходу движения на удалении 2-4м от входа
3	Путь (пути) движения внутри здания (в т.ч. пути эвакуации)	Контрастное выделение дверных наличников и ручек дверей коридора; контрастное выделение светопрозрачной панели двери в форме круга на высоте 0,9-1,0м от пола; контрастное выделение дверных наличников и ручек эвакуационного выхода; на проступи краевых ступеней лестницы нанести контрастные противоскользящие полосы шириной 0,08-0,1м на расстоянии 3-4см от края проступи; понижение перепада высот до отметки не выше 0,014м путём использования приставного пандуса

4	Зона целевого назначения здания (целевого посещения объекта)	Установить информацию о кабинетах и поста охраны на контрастном фоне со стороны дверной ручки на высоте не ниже 1,5м от пола; выделить контрастным цветом дверные ручки кабинетов; понижение дверного порога в кабинете технологии до отметки не выше 0,014м путём использования приставного пандуса; установить информацию о актовом, спортивном и столовой на контрастном фоне со стороны дверной ручки на высоте не ниже 1,5м от пола; выделить контрастным цветом дверные ручки помещений; установить крючок возле раковины столовой для костылей, сумок и других личных вещей; оборудовать одну раковину возле столовой поручнями; понижение дверного порога в столовой до отметки не выше 0,014м путём использования порожнего пандуса
5	Санитарно-гигиенические помещения	Выделить контрастным цветом дверные ручки помещения; установить тревожную кнопку вызова специалиста с рельефно-графической табличкой на высоте 0,85м-1,1м от пола; понижение дверного порога до отметки не выше 0,014м путём использования порожнего пандуса; понижение дверного порога в столовой до отметки не выше 0,014м путём использования порожнего пандуса; для беспрепятственного размещения кресло-коляски сбоку от унитаза необходимо демонтировать установку расположенную рядом с унитазом; выделить контрастным цветом дверные ручки помещения; установить тревожную кнопку вызова специалиста с рельефно-графической табличкой на высоте 0,85м-1,1м от пола; установить переносное или закрепленное на стене складное сидение; установить настенные поручни возле душа; выделить контрастным цветом дверные ручки помещения; установить тревожную кнопку вызова специалиста с рельефно-графической табличкой на высоте 0,85м-1,1м от пола
6	Система информации и связи (на всех зонах)	Установить навигации на путях движения по территории; установить информацию на контрастном фоне; обустройство объекта тактильными средствами информации

#### 4.3. Планируемые мероприятия, проводимые при капитальном ремонте в срок до 2030 года

№ п \п	Основные структурно-функциональные зоны объекта	Индивидуальные решения
1	Территория, прилегающая к зданию (участок)	-
2	Вход (входы) в здание	-
3	Путь (пути) движения внутри здания (в т.ч. пути эвакуации)	Устройство наружного пандуса эвакуационного выхода уклоном не более 5% с двухсторонними поручнями на высоте 0,9м и 0,7м от пола с

		нетравмирующими завершениями длиной 0,3м
4	Зона целевого назначения здания (целевого посещения объекта)	Установить на посту охраны системой усиления звука (например индукционной панелью «Исток А1») для общения со слабослышащими посетителями
5	Санитарно-гигиенические помещения	-
6	Система информации и связи (на всех зонах)	Оборудовать пост охраны системой усиления звука (например индукционными панелями «Исток А1») для общения со слабослышащими пациентами

4.4. Ожидаемый результат (по состоянию доступности) после выполнения работ по адаптации: реализация запланированных мероприятий позволит получить полную доступность зоны для всех категорий инвалидов (ДП-В)

4.5. Для принятия решения требуется, не требуется (нужное подчеркнуть):

4.5.1. согласование с общественными организациями инвалидов Тюменская областная организация Общероссийской общественной организации инвалидов «Всероссийского ордена Трудового Красного Знамени общества слепых»;

4.6. Информация размещена (обновлена) на Карте доступности субъекта Российской Федерации Карта доступности объектов Тюменской области (Официальный портал органов государственной власти Тюменской области <http://ds.admtymen.ru/dsto/map/osi.htm>)

(наименование сайта, портала)

## 5. Особые отметки

### ПРИЛОЖЕНИЯ:

Результаты обследования:

- |  |                |
|--|----------------|
| 1. Территории, прилегающей к объекту       | на <u>2</u> л. |
| 2. Входа (входов) в здание                 | на <u>3</u> л. |
| 3. Путей движения в здании                 | на <u>3</u> л. |
| 4. Зоны целевого назначения объекта        | на <u>3</u> л. |
| 5. Санитарно-гигиенических помещений       | на <u>3</u> л. |
| 6. Системы информации (и связи) на объекте | на <u>2</u> л. |


Результаты фотофиксации на объекте: есть на 9 л.

Поэтажные планы, паспорт БТИ: \_\_\_\_\_ на \_\_\_\_\_ л.

Другое (в том числе дополнительная информация о путях движения к объекту):

**Руководитель рабочей группы:**

Заместитель директора по коммерческой деятельности, общим вопросам и доступной среде АУ СОН ТО «Областной центр реабилитации инвалидов»


С.В. Логинов 

**Члены рабочей группы:**

Заведующий службой по обеспечению доступной среды АУ СОН ТО «Областной центр реабилитации инвалидов»

М.Л. Орлова 

Главный специалист службы по обеспечению доступной среды АУ СОН ТО «Областной центр реабилитации инвалидов»

А.В. Ушаков 

**В том числе:**

Представитель Тюменской областной организации Общероссийской общественной организации инвалидов «Всероссийского ордена Трудового Красного Знамени общества слепых»

А.А. Алиев 

Представитель организации, расположенной на объекте: Заведующий филиалом МАОУ "Нижнеаремзянская СОШ"- "Малозоркальцевская СОШ"

В.А. Венгерская 

*Экспертная оценка не проводится.* 

**I. Результаты обследования:**  
**1. Территории, прилегающей к зданию (участка)**

№ п/п	Наименование функционально-планировочного элемента	Наличие элемента			Выявленные нарушения и замечания		Работы по адаптации объектов	
		есть/нет	№ на плане	№ фото	Содержание	Значимость для инвалида (категория)	Содержание	Виды работ
1.1	Вход (входы) на территорию	есть		1,2,3,80	Отсутствует информационная вывеска с наименованием организации, режимом работы и контактной информацией; отсутствуют дверные ручки; отсутствует кнопка вызова сотрудника обозначенная соответствующей пиктограммой	все	Установить информационную вывеску с наименованием организации, режимом работы на контрастном фоне при входе на территорию; установить дверные ручки входной двери «П» или «Г» образной формы, контрастного цвета; установить кнопку вызова сотрудника на главном входе на высоту от 0,85м до 1,1м от пола и обозначить соответствующей пиктограммой	Текущий ремонт
1.2	Путь (пути) движения на территории	есть		4-6,79	Отсутствует навигации на путях движения	все	Установить навигации на путях движения по территории	Текущий ремонт
1.3	Лестница (наружная)	нет			-		-	
1.4	Пандус (наружный)	нет			-		-	

1.5	Автостоянка и парковка	есть		Предусмотренное машино-место для людей с инвалидностью не обозначено дорожной разметкой	К, О	Обозначить дорожной разметкой (6,0м*3,6м) предусмотренное машино-место	Текущий ремонт
	ОБЩИЕ требования к зоне						

#### II. Заключение по зоне:

Наименование структурно-функциональной зоны	Состояние доступности (к пункту 3.4 Акта обследования ОСИ)	Приложение		Рекомендации по адаптации (к пункту 4.1 Акта обследования ОСИ)
		№ на плане	№ на фото	
Территории прилегающей к зданию (участку)	ДЧ-В		1-6,79,80	Работы по адаптации объекта для обеспечения доступности зоны для инвалидов и других МГН запланированы в текущий ремонт

**Комментарий к заключению:** Состояние доступности структурно-функциональной зоны оценено как доступное частично для всех категорий инвалидов. Реализация запланированных мероприятий позволит получить полную доступность зоны для всех категорий инвалидов (ДП-В).

**I. Результаты обследования:  
2.Входа (входов) в здание**

№ п/п	Наименование функционально планировочного элемента	Наличие элемента			Выявленные нарушения и замечания		Работы по адаптации объектов	
		Есть/нет	№ на плане	№ на фото	Содержание	Значимость для инвалида (категория)	Содержание	Виды работ
2.1	Лестница (наружная)	есть		7,10	Отсутствует предупреждающая тактильная полоса перед лестницей; отсутствуют противоскользящие, контрастные выделения краевых ступеней лестницы; установить кнопку вызова сотрудника	все	Устройство предупреждающей тактильной полосы с высотой рифов не более 0,005м от поверхности пола при укладке, глубиной 0,5м-0,6м на расстоянии 0,3м от внешнего края проступи верхней и нижней ступени наружной лестницы; на проступи краевых ступеней наружной лестницы установить противоскользящие, контрастные полосы шириной 0,08-0,1м на расстоянии 3-4см от края проступи; демонтировать кнопку вызова сотрудника расположенную около электро подъемника и установить её возле наружной лестницы на высоту от 0,85м до 1,1м от пола и обозначить соответствующей пиктограммой	Текущий ремонт.

2.2	Панель электроподъемник (наружный)	есть		8	-	К, О	-	
2.3	Входная площадка (перед дверью)	есть		7,10-12	Установленная перед входной дверью предупреждающая тактильная полоса расположена не по требованиям; перенести информационную тактильную мнемосхему в тамбур	С	Установить предупреждающую тактильную полосу перед дверьми на расстоянии 0,3м, если дверь открывается по ходу движения и на расстоянии ширины полотна двери от плоскости дверного полотна, если дверь открывается навстречу движению глубиной 0,5-0,6м	Текущий ремонт
2.4	Дверь (входная)	есть		13,14	Отсутствует знак, указывающий на доступность учреждения для МГН	все	Установить на входной двери знак, указывающий на доступность учреждения для МГН	Текущий ремонт
2.5	Тамбур	есть		15	-	С	Установить информационную тактильную мнемосхему, отображающую информацию о помещениях в здании, с правой стороны по ходу движения на удалении 2-4м от входа	Текущий ремонт
	ОБЩИЕ требования к зоне							



**II. Заключение по зоне:**

Наименование структурно-функциональной зоны	Состояние доступности (к пункту 3.4 Акта обследования ОСИ)	Приложение		Рекомендации по адаптации (к пункту 4.1 Акта обследования ОСИ)
		№ на плане	№ на фото	
Вход (входы) в здание	ДП-И (Г, У); ДЧ-И (К, О, С)		7,8,10-15	Работы по адаптации объекта для обеспечения доступности зоны для инвалидов и других МГН запланированы в текущий ремонт

**Комментарий к заключению:** Состояние доступности структурно-функциональной зоны оценено как доступное полностью для категории инвалидов Г и У (ДП-И (Г,У)), доступное частично для инвалидов категории К,О,С (ДЧ-И (К,О,С)). Реализация запланированных мероприятий позволит получить полную доступность зоны для всех категорий инвалидов (ДП-В).

**I. Результаты обследования:**  
**3. Пути (путей) движения внутри здания (в т.ч. путей эвакуации)**

№ п/п	Наименование функционально планировочного элемента	Наличие элемента			Выявленные нарушения и замечания		Работы по адаптации объектов	
		Есть/нет	№ на плане	№ на фото	Содержание	Значимость для инвалида (категория)	Содержание	Виды работ
3.1	Коридор, вестибюль	есть		25, 39, 40, 16, 21	-		-	
3.2	Лестница	нет			-		-	
3.3	Пандус	нет			-		-	
3.4	Лифт пассажирский (или подъемник)	нет			-		-	
3.5	Дверь	есть		40, 65	Отсутствует контрастное выделение дверных наличников, ручек; отсутствует контрастное выделение светопрозрачной панели двери в форме круга	С	Контрастное выделение дверных наличников и ручек дверей коридора; контрастное выделение светопрозрачной панели двери в форме круга на высоте 0,9-1,0м от пола	Текущий ремонт

3.6	Пути эвакуации (в т.ч. зоны безопасности)	есть	45-49	Отсутствует контрастное выделение дверных наличников и дверных ручек; большой перепад высот 0,1м; отсутствуют противоскользящие краевые полосы наружной лестнице; отсутствует наружный пандус	К, О, С	Контрастное выделение дверных наличников и ручек эвакуационного выхода; на проступи краевых ступеней лестницы нанести контрастные противоскользящие полосы шириной 0,08-0,1м на расстоянии 3-4см от края проступи; понижение перепада высот до отметки не выше 0,014м путём использования приставного пандуса	Текущий ремонт
						Устройство наружного пандуса эвакуационного выхода уклоном не более 5% с двухсторонними поручнями на высоте 0,9м и 0,7м от пола с нетравмирующими завершениями длиной 0,3м	Капитальный ремонт
	Общие требования к зоне						

**II. Заключение по зоне:**

Наименование структурно-функциональной зоны	Состояние доступности (к пункту 3.4 Акта обследования ОСИ)	Приложение		Рекомендации по адаптации (к пункту 4.1 Акта обследования ОСИ)
		№ на плане	№ на фото	
Пути движения внутри здания (в т.ч. пути эвакуации)	ДП-И (Г, У); ДЧ-И (О,С); ВНД (К)		16,21,23,25,39,40,45-49,65	Работы по адаптации объекта для обеспечения доступности зоны для инвалидов и других МГН запланированы в капитальный и текущий ремонт

**Комментарий к заключению:** Состояние доступности структурно-функциональной зоны оценено как доступное полностью для инвалидов категории Г,У (ДП-И (Г,У)), доступное частично для инвалидов категории О, С (ДЧ-И (О,С)) и временно недоступное для инвалидов категории К (ВНД (К)). Реализация запланированных мероприятий позволит получить полную доступность зоны для всех категорий инвалидов (ДП-В).

**I. Результаты обследования:**  
**4. Зоны целевого назначения здания (целевого посещения объекта)**  
**Вариант I**

№ п/п	Наименование функционально планировочного элемента	Наличие элемента			Выявленные нарушения и замечания		Работы по адаптации объектов	
		Есть/нет	№ на плане	№ на фото	Содержание	Значимость для инвалида (категория)	Содержание	Виды работ
4.1	Кабинетная форма обслуживания	есть		18,26-28,31,32,41-44,51,52-54	<p><b>Пост охраны:</b> отсутствует система усиления звука; информация о помещении изображена не на контрастном фоне</p> <p><b>Кабинеты:</b> информация о помещении изображена не на контрастном фоне; дверных ручек не выделены контрастным цветом; высокий дверной порог 0,06м в кабинете технологии</p>	К, С, Г	<p>Установить на посту охраны системой усиления звука (например индукционной панелью «Исток А1») для общения со слабослышащими посетителями</p> <p>Установить информацию о кабинетах и поста охраны на контрастном фоне со стороны дверной ручки на высоте не ниже 1,5м от пола; выделить контрастным цветом дверные ручки кабинетов; понижение дверного порога в кабинете технологии до отметки не выше 0,014м путём использования приставного пандуса</p>	<p>Капитальный ремонт</p> <p>Текущий ремонт, ситуационная помощь</p>

**II. Заключение по зоне:**

Наименование структурно-функциональной зоны	Состояние доступности (к пункту 3.4 Акта обследования ОСИ)	Приложение		Рекомендации по адаптации (к пункту 4.1 Акта обследования ОСИ)
		№ на плане	№ на фото	
Вход (входы) в здание	ДП-И (Г, У); ДЧ-И (К, О, С)		7,8,10-15	Работы по адаптации объекта для обеспечения доступности зоны для инвалидов и других МГН запланированы в текущий ремонт

**Комментарий к заключению:** Состояние доступности структурно-функциональной зоны оценено как доступное полностью для категории инвалидов Г и У (ДП-И (Г,У)), доступное частично для инвалидов категории К,О,С (ДЧ-И (К,О,С)). Реализация запланированных мероприятий позволит получить полную доступность зоны для всех категорий инвалидов (ДП-В).

**I. Результаты обследования:**  
**3. Пути (путей) движения внутри здания (в т.ч. путей эвакуации)**

№ п/п	Наименование функционально-планировочного элемента	Наличие элемента			Выявленные нарушения и замечания		Работы по адаптации объектов	
		Есть/нет	№ на плане	№ на фото	Содержание	Значимость для инвалида (категория)	Содержание	Виды работ
3.1	Коридор, вестибюль	есть		23-25, 39, 40, 16,	-		-	
3.2	Лестница	нет			-		-	
3.3	Пандус	нет			-		-	
3.4	Лифт пассажирский (или подъемник)	нет			-		-	
3.5	Дверь	есть		40, 65	Отсутствует контрастное выделение дверных наличников, ручек; отсутствует контрастное выделение светопрозрачной панели двери в форме круга	С	Контрастное выделение дверных наличников и ручек дверей коридора; контрастное выделение светопрозрачной панели двери в форме круга на высоте 0,9-1,0м от пола	Текущий ремонт

3.6	Пути эвакуации (в т.ч. зоны безопасности)	есть	45-49	Отсутствует контрастное выделение дверных наличников и дверных ручек; большой перепад высот 0,1м; отсутствуют противоскользящие краевые полосы наружной лестнице; отсутствует наружный пандус	К, О, С	Контрастное выделение дверных наличников и ручек эвакуационного выхода; на проступи краевых ступеней лестницы нанести контрастные противоскользящие полосы шириной 0,08-0,1м на расстоянии 3-4см от края проступи; понижение перепада высот до отметки не выше 0,014м путём использования приставного пандуса	Текущий ремонт
						Устройство наружного пандуса эвакуационного выхода уклоном не более 5% с двухсторонними поручнями на высоте 0,9м и 0,7м от пола с нетравмирующими завершениями длиной 0,3м	Капитальный ремонт
	Общие требования к зоне						



**II. Заключение по зоне:**

Наименование структурно-функциональной зоны	Состояние доступности (к пункту 3.4 Акта обследования ОСИ)	Приложение		Рекомендации по адаптации (к пункту 4.1 Акта обследования ОСИ)
		№ на плане	№ на фото	
Пути движения внутри здания (в т.ч. пути эвакуации)	ДП-И (Г, У); ДЧ-И (О,С); ВНД (К)		16,21,23,25,39,40,45-49,65	Работы по адаптации объекта для обеспечения доступности зоны для инвалидов и других МГН запланированы в капитальный и текущий ремонт

**Комментарий к заключению:** Состояние доступности структурно-функциональной зоны оценено как доступное полностью для инвалидов категории Г,У (ДП-И (Г,У)), доступное частично для инвалидов категории О, С (ДЧ-И (О,С)) и временно недоступное для инвалидов категории К (ВНД (К)). Реализация запланированных мероприятий позволит получить полную доступность зоны для всех категорий инвалидов (ДП-В).

**I. Результаты обследования:**  
**4. Зоны целевого назначения здания (целевого посещения объекта)**  
**Вариант I**

№ п/п	Наименование функционально планировочного элемента	Наличие элемента			Выявленные нарушения и замечания		Работы по адаптации объектов	
		Есть/нет	№ на плане	№ на фото	Содержание	Значимость для инвалида (категория)	Содержание	Виды работ
4.1	Кабинетная форма обслуживания	есть		18,26-28,31,32,41-44,51,52-54	<p><b>Пост охраны:</b> отсутствует система усиления звука; информация о помещении изображена не на контрастном фоне</p> <p><b>Кабинеты:</b> информация о помещении изображена не на контрастном фоне; дверных ручек не выделены контрастным цветом; высокий дверной порог 0,06м в кабинете технологии</p>	К, С, Г	<p>Установить на посту охраны системой усиления звука (например индукционной панелью «Исток А1») для общения со слабослышащими посетителями</p> <p>Установить информацию о кабинетах и поста охраны на контрастном фоне со стороны дверной ручки на высоте не ниже 1,5м от пола; выделить контрастным цветом дверные ручки кабинетов; понижение дверного порога в кабинете технологии до отметки не выше 0,014м путём использования приставного пандуса</p>	<p>Капитальный ремонт</p> <p>Текущий ремонт, ситуационная помощь</p>

4.2	Зальная форма обслуживания	есть		55-57,59-64,75-78	<p><b>Актовый, спортивный зал:</b> Информация о помещении изображена не на контрастном фоне; дверные ручки не выделены контрастным цветом</p> <p><b>Столовая:</b> Информация о помещении изображена не на контрастном фоне; дверных ручек не выделены контрастным цветом; отсутствуют крючки для костылей, сумок и других принадлежностей; отсутствуют поручни рядом с раковиной; высокий дверной порог 0,05м</p>	К, О, С	Установить информацию о актовом, спортивном и столовой на контрастном фоне со стороны дверной ручки на высоте не ниже 1,5м от пола; выделить контрастным цветом дверные ручки помещений; установить крючок возле раковины столовой для костылей, сумок и других личных вещей; оборудовать одну раковину возле столовой поручнями; понижение дверного порога в столовой до отметки не выше 0,014м путём использования порожнего пандуса	Текущий ремонт
4.3	Прилавочная форма обслуживания	нет			-		-	
4.4	Форма обслуживания с перемещением по маршруту	нет			-		-	
4.5	Кабина Индивидуального обслуживания	нет			-		-	
	ОБЩИЕ требования к зоне							

**II. Заключение по зоне:**

Наименование структурно-функциональной зоны	Состояние доступности (к пункту 3.4 Акта обследования ОСИ)	Приложение		Рекомендации по адаптации (к пункту 4.1 Акта обследования ОСИ)
		№ на плане	№ на фото	
Зоны целевого назначения здания (целевого посещения объекта)	ДП-И (У); ДЧ-И (О, С); ДУ (К, Г)		18,26-28,31,32,41-44,51,52-57,59-64,75-78	Работы по адаптации объекта для обеспечения доступности зоны для инвалидов и других МГН запланированы в капитальном и текущем ремонте

**Комментарий к заключению:** Состояние доступности структурно-функциональной зоны оценено как доступное полностью для категории инвалидов У (ДП-И (У)), доступное частично для категории инвалидов О, С (ДЧ-И (О,С)) и доступно условно для инвалидов категории К, Г (ДУ (К, Г)). Реализация запланированных мероприятий позволит получить полную доступность зоны для всех категорий инвалидов (ДП-В).

**II. Заключение по зоне:**

Наименование структурно-функциональной зоны	Состояние доступности (к пункту 3.4 Акта обследования ОСИ)	Приложение		Рекомендации по адаптации (к пункту 4.1 Акта обследования ОСИ)
		№ на плане	№ на фото	
Зоны целевого назначения здания (целевого посещения объекта)	ДП-И (У); ДЧ-И (О, С); ДУ (К, Г)		18,26-28,31,32,41-44,51,52-57,59-64,75-78	Работы по адаптации объекта для обеспечения доступности зоны для инвалидов и других МГН запланированы в капитальном и текущем ремонте

**Комментарий к заключению:** Состояние доступности структурно-функциональной зоны оценено как доступное полностью для категории инвалидов У (ДП-И (У)), доступное частично для категории инвалидов О, С (ДЧ-И (О,С)) и доступно условно для инвалидов категории К, Г (ДУ (К, Г)). Реализация запланированных мероприятий позволит получить полную доступность зоны для всех категорий инвалидов (ДП-В).

**I. Результаты обследования:**  
**5.Санитарно-гигиенических помещений**

№ п/п	Наименование функционально планировочного элемента	Наличие элемента			Выявленные нарушения и замечания		Работы по адаптации объектов	
		Есть/нет	№ на плане	№ на фото	Содержание	Значимость для инвалида (категория)	Содержание	Виды работ
5.1	Туалетная комната	есть		33-37	Дверные ручки не выделены контрастным цветом; высокий дверной порог (0,03м); высота расположения тревожной кнопки вызова специалиста превышает требуемые значения 1,4м	К, С	Выделить контрастным цветом дверные ручки помещения; установить тревожную кнопку вызова специалиста с рельефно-графической табличкой на высоте 0,85м-1,1м от пола; понижение дверного порога до отметки не выше 0,014м путём использования порожнего пандуса; понижение дверного порога в столовой до отметки не выше 0,014м путём использования порожнего пандуса; для беспрепятственного размещения кресло-коляски сбоку от унитаза необходимо демонтировать установку расположенную рядом с унитазом	Текущий ремонт

5.2	Душевая/ванная комната	есть	71-74	Дверные ручки не выделены контрастным цветом; высота расположения тревожной кнопки вызова специалиста превышает требуемые значения 1,4м; отсутствует переносное или закрепленное на стене складное сидение; отсутствуют настенные поручни	К, О, С	Выделить контрастным цветом дверные ручки помещения; установить тревожную кнопку вызова специалиста с рельефно-графической табличкой на высоте 0,85м-1,1м от пола; установить переносное или закрепленное на стене складное сидение; установить настенные поручни возле душа	Текущий ремонт
5.3	Бытовая комната (гардеробная, раздевалка)	есть	19,67-70	<b>Раздевалка:</b> Дверные ручки не выделены контрастным цветом; высота расположения тревожной кнопки вызова специалиста превышает требуемые значения 1,4м	К, С	Выделить контрастным цветом дверные ручки помещения; установить тревожную кнопку вызова специалиста с рельефно-графической табличкой на высоте 0,85м-1,1м от пола	Текущий ремонт
	ОБЩИЕ требования к зоне						

**II. Заключение по зоне:**

Наименование структурно-функциональной зоны	Состояние доступности (к пункту 3.4 Акта обследования ОСИ)	Приложение		Рекомендации по адаптации (к пункту 4.1 Акта обследования ОСИ)
		№ на плане	№ на фото	
Санитарно – гигиенические помещения	ДП-И (Г, У); ДЧ-И (О, С); ДУ (К)		19,33-37,67-74	Работы по адаптации объекта для обеспечения доступности зоны для инвалидов и других МГН запланированы в текущем ремонте

**Комментарий к заключению:** Состояние доступности структурно-функциональной зоны оценено как доступное полностью для категории инвалидов Г,У (ДП-И (Г,У)), доступное частично для категории инвалидов О, С (ДЧ-И (О, С)) и доступное условно для инвалидов категории К (ДУ (К)). Реализация запланированных мероприятий позволит получить полную доступность зоны для всех категорий инвалидов (ДП-В).



**I. Результаты обследования:  
6. Системы информации на объекте**

№ п/п	Наименование функционально планировочного элемента	Наличие элемента			Выявленные нарушения и замечания		Работы по адаптации объектов	
		есть/ нет	№ на плане	№ фото	Содержание	Значимость для инвалида (категория)	Содержание	Виды работ
6.1	Визуальные средства	есть		17, 19, 20, 22, 23, 29, 30, 33, 38, 40, 50, 58, 60, 61, 77	Отсутствует навигации на путях движения; информация о помещениях размещена не на контрастном фоне	все	Установить навигации на путях движения по территории; установить информацию на контрастном фоне	Текущий ремонт
6.2	Акустические средства	есть		21, 57, 64, 74	Отсутствие система усиления звука	Г	Оборудовать пост охраны системой усиления звука (например индукционными панелями «Исток А1») для общения со слабослышащими пациентами	Капитальный ремонт
6.3	Тактильные средства	есть		4, 11	Отсутствие тактильно-предупреждающих, рельефно-графических средств информации на объекте	С	Обустройство объекта тактильными средствами информации	Текущий ремонт
	ОБЩИЕ требования к зоне							

**II. Заключение по зоне:**

Наименование структурно-функциональной зоны	Состояние доступности (к пункту 3.4 Акта обследования ОСИ)	Приложение		Рекомендации по адаптации (к пункту 4.1 Акта обследования ОСИ)
		№ на плане	№ на фото	
Системы информации на объекте	ДЧ-И (К, О, С, У); ДУ (Г)		4,11,17,19,20-23,29,30,33,38,40,50,58,66,71,77,57,64,74,	Работы по адаптации объекта для обеспечения доступности зоны для инвалидов и других МГН запланированы в текущий и капитальный ремонт

**Комментарий к заключению:** Состояние доступности структурно-функциональной зоны оценено как доступное частичное для инвалидов категории К, О, С, У (ДЧ-И (К,О,С,У)) и доступное условно для инвалидов категории Г (ДУ (Г)). Реализация запланированных мероприятий позволит получить полную доступность зоны для всех категорий инвалидов (ДП-В).

ФОТООТЧЕТ №1 от 29 марта 2019г.

ПО ОБСЛЕДОВАНИЮ ЗДАНИЯ

Филиал МАОУ «Нижеаремзянская СОШ- «Малозоркальцевская СОШ»  
Тюменская область, Тобольский р-он, с. Малая Зоркальцева, ул. Учителей, 16



Фото №1



Фото №2



Фото №3



Фото №4



Фото №5



Фото №6



Фото №7




Фото №8



*Фото №9*



*Фото №10*



*Фото №11*



*Фото №12*



*Фото №13*




*Фото №14*




*Фото №15*



*Фото №16*



*Фото №17*



*Фото №18*



*Фото №19*



*Фото №20*



*Фото №21*




*Фото №22*




*Фото №23*




*Фото №24*




*Фото №25*



*Фото №26*



*Фото №27*




*Фото №28*



*Фото №29*



*Фото №30*




*Фото №31*



*Фото №32*



*Фото №33*



*Фото №34*




*Фото №35*



*Фото №36*



*Фото №37*



*Фото №38*



*Фото №39*



*Фото №40*



*Фото №41*



*Фото №42*



*Фото №43*



*Фото №44*



*Фото №45*



*Фото №46*



*Фото №47*



*Фото №48*




*Фото №49*



*Фото №50*



*Фото №51*




*Фото №52*



*Фото №53*




*Фото №54*




*Фото №55*



*Фото №56*



*Фото №57*



*Фото №58*





*Фото №59*



*Фото №60*



*Фото №61*



*Фото №62*



*Фото №63*




*Фото №64*




*Фото №65*



*Фото №66*



*Фото №67*




*Фото №68*




*Фото №69*



*Фото №70*



*Фото №71*




*Фото №72*



*Фото №73*




*Фото №74*



*Фото №75*



*Фото №76*



*Фото №77*



*Фото №78*



*Домо №79*



*Домо №80*

**ДОКУМЕНТ ПОДПИСАН  
ЭЛЕКТРОННОЙ ПОДПИСЬЮ**

**СВЕДЕНИЯ О СЕРТИФИКАТЕ ЭП**

Сертификат 206207823956372999289752484386853790447614924911

Владелец Нугманов Ринат Риятович

Действителен с 23.04.2025 по 23.04.2026